




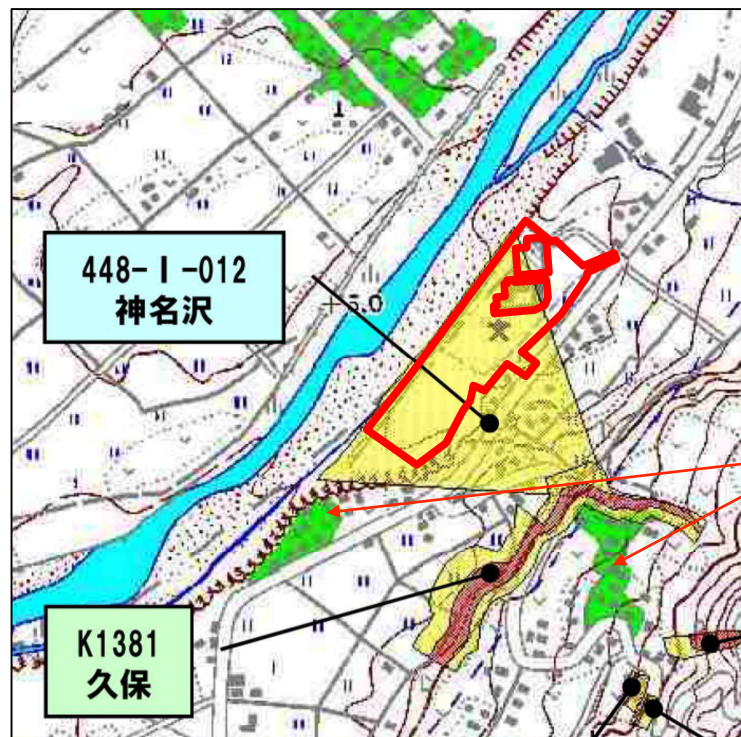


②-昭和中学校拡張地 土砂災害警戒区域図

凡例

	土砂災害特別警戒区域（急傾斜地の崩壊）
	土砂災害警戒区域（急傾斜地の崩壊）
	土砂災害特別警戒区域（土石流）
	土砂災害警戒区域（土石流）
	土砂災害警戒区域（地すべり）※該当なし



令和2年6月6日 群馬県告示第170号

昭和中学校拡張地は土砂災害警戒区域の範囲内に入っています。

- ・ 100年に1度の雨（68mm/h）が降った場合、土砂災害が発生する可能性がある範囲を示しています。
- ・ 2019(R元年)東日本台風(19号)は西毛吾妻地域を中心に24時間雨量が300ミリを超え、河川の氾濫危険水位を超過し各地で特別警戒警報及び避難勧告が発令されました。吾妻川、利根川流域甚大な被害が生じ100年に一度の大雨と報じられました。
群馬県では、今回に台風で代表される近年の気象災害の激甚化頻発化を踏まえ、同年に『群馬・気象災害非常事態宣言』を発表しました。今後、令和元年東日本台風規模の災害が毎年起こることを想定し、ハード・ソフト両面からの防災・減災対策を加速化させていくこととしています。
- ・ 警戒区域の上流から片品川までの水路が整備され流路工（護岸工事）が施工されていますが、砂防ダムは整備されていません。



吾妻川(大前橋) 出水状況 (嬭恋村大前)

利根沼田地域は比較的、雨量は少なかった。

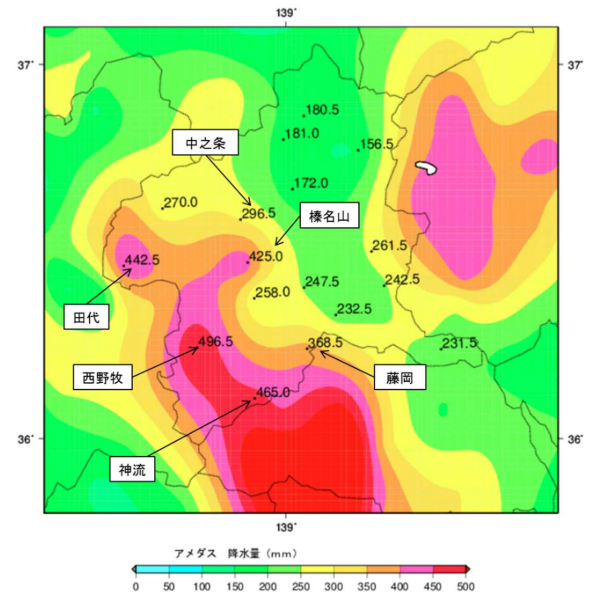


図3 アメダス総降水量分布図(10月11日00時～10月14日00時)



碓氷川(安中大橋) 出水状況 (安中市安中)

片品川護岸は堤防が未整備



利根川(坂東大橋) 出水状況 (渋川市半田)

