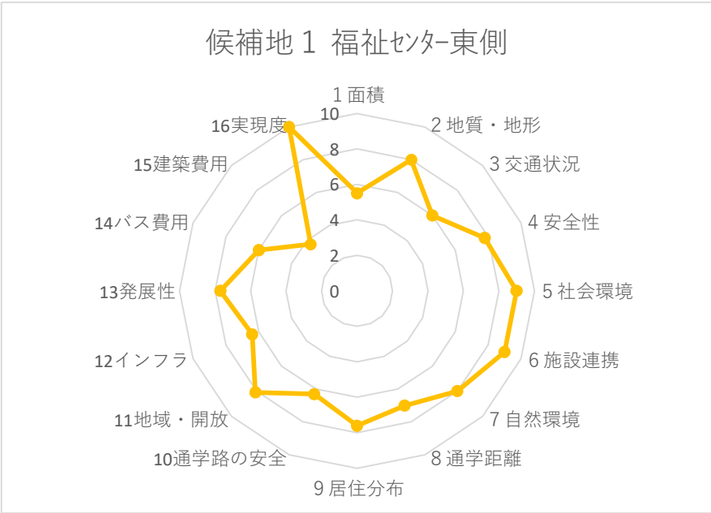
候補地１ 福祉ｾﾝﾀｰ東側
1 面積
2 地質・地形
3 交通状況
4 安全性
5 社会環境
6 施設連携
7 自然環境
8 通学距離
9 居住分布
10通学路の安全
11地域・開放
12インフラ
13発展性
14バス費用
15建築費用
16実現度
10
8
6
4
2
0

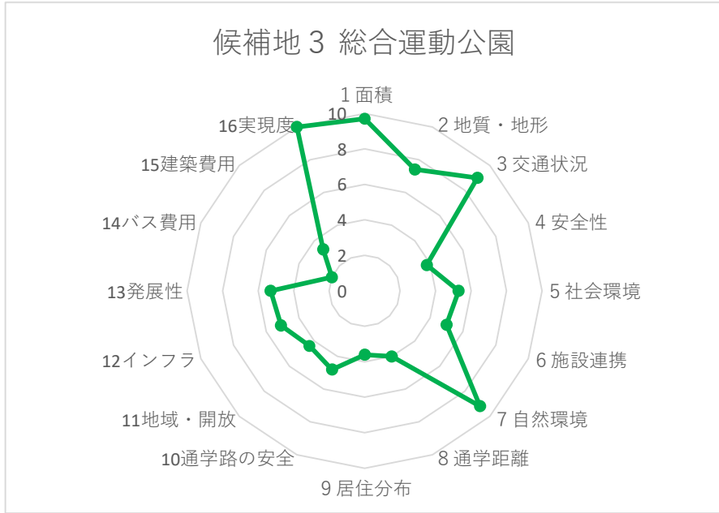
候補地３ 総合運動公園
1 面積
2 地質・地形
3 交通状況
4 安全性
5 社会環境
6 施設連携
7 自然環境
8 通学距離
9 居住分布
10通学路の安全
11地域・開放
12インフラ
13発展性
14バス費用
15建築費用
16実現度
10
8
6
4
2
0

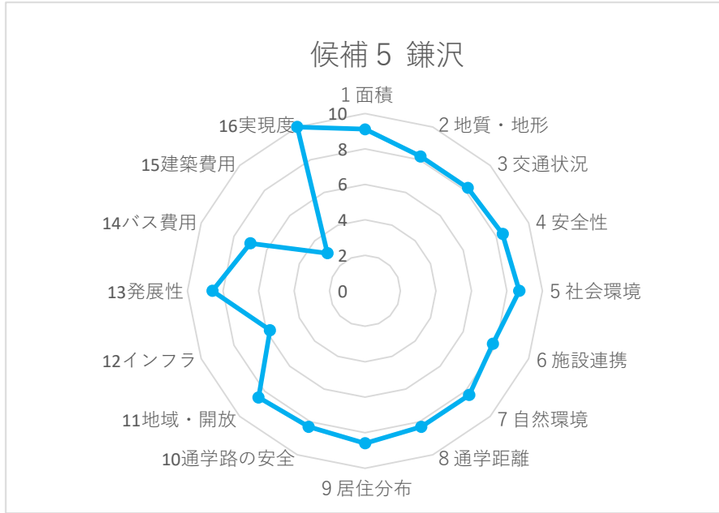
候補５ 鎌沢
1 面積
2 地質・地形
3 交通状況
4 安全性
5 社会環境
6 施設連携
7 自然環境
8 通学距離
9 居住分布
10通学路の安全
11地域・開放
12インフラ
13発展性
14バス費用
15建築費用
16実現度
10
8
6
4
2
0

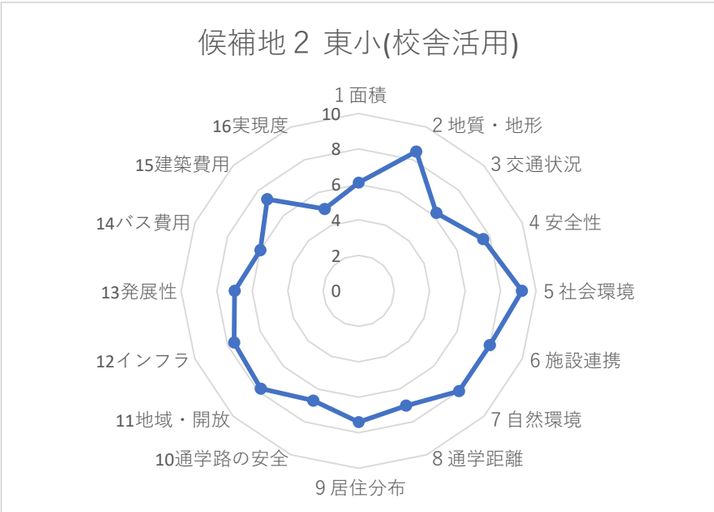
候補地２ 東小(校舎活用)
1 面積
2 地質・地形
3 交通状況
4 安全性
5 社会環境
6 施設連携
7 自然環境
8 通学距離
9 居住分布
10通学路の安全
11地域・開放
12インフラ
13発展性
14バス費用
15建築費用
16実現度
10
8
6
4
2
0

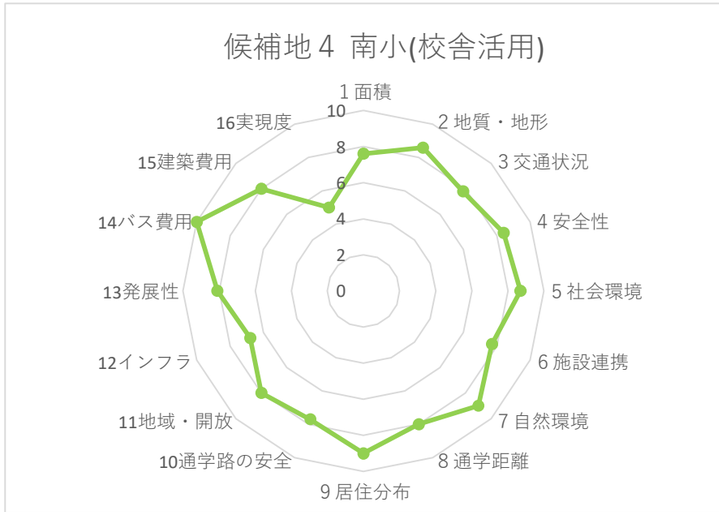
候補地４ 南小(校舎活用)
1 面積
2 地質・地形
3 交通状況
4 安全性
5 社会環境
6 施設連携
7 自然環境
8 通学距離
9 居住分布
10通学路の安全
11地域・開放
12インフラ
13発展性
14バス費用
15建築費用
16実現度
10
8
6
4
2
0

候補地６ 昭和中(校舎活用)
1 面積
2 地質・地形
3 交通状況
4 安全性
5 社会環境
6 施設連携
7 自然環境
8 通学距離
9 居住分布
10通学路の安全
11地域・開放
12インフラ
13発展性
14バス費用
15建築費用
16実現度
10
8
6
4
2
0

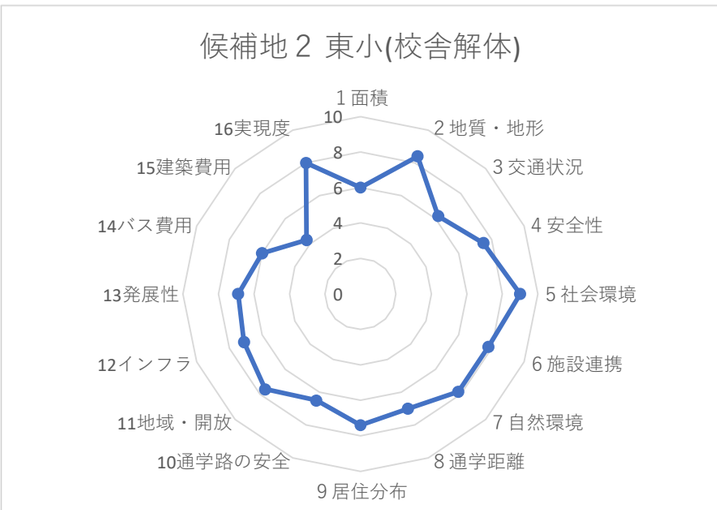
候補地２ 東小(校舎解体)
1 面積
2 地質・地形
3 交通状況
4 安全性
5 社会環境
6 施設連携
7 自然環境
8 通学距離
9 居住分布
10通学路の安全
11地域・開放
12インフラ
13発展性
14バス費用
15建築費用
16実現度
10
8
6
4
2
0

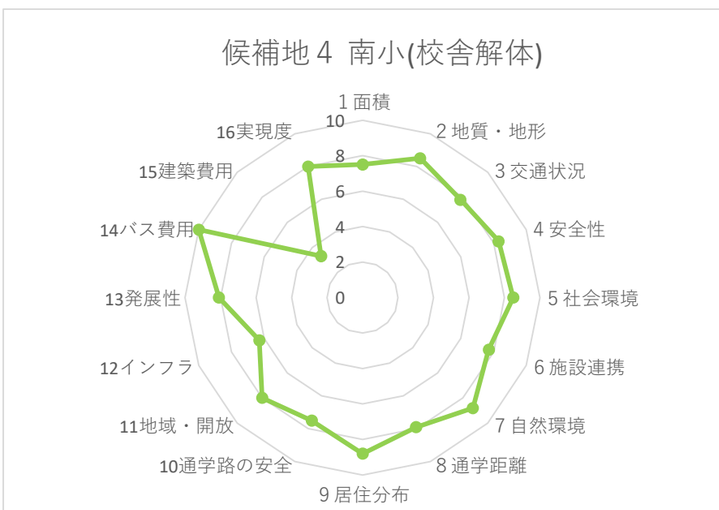
候補地４ 南小(校舎解体)
1 面積
2 地質・地形
3 交通状況
4 安全性
5 社会環境
6 施設連携
7 自然環境
8 通学距離
9 居住分布
10通学路の安全
11地域・開放
12インフラ
13発展性
14バス費用
15建築費用
16実現度
10
8
6
4
2
0

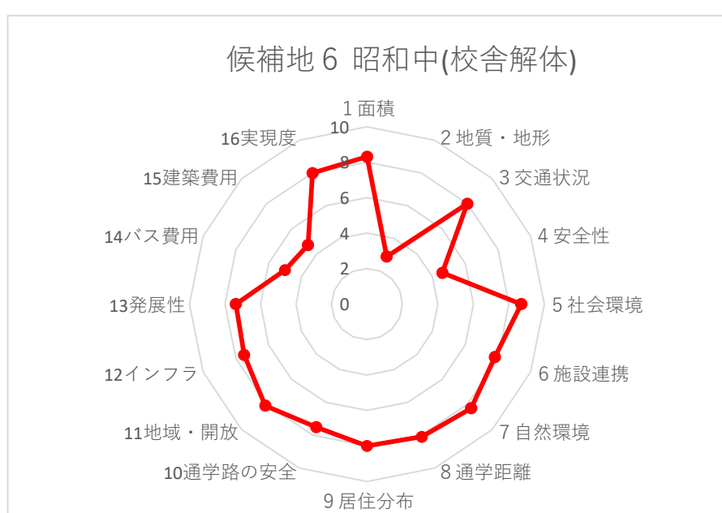
候補地６ 昭和中(校舎解体)
1 面積
2 地質・地形
3 交通状況
4 安全性
5 社会環境
6 施設連携
7 自然環境
8 通学距離
9 居住分布
10通学路の安全
11地域・開放
12インフラ
13発展性
14バス費用
15建築費用
16実現度
10
8
6
4
2
0

【資料３-２】

候補地１ 福祉ｾﾝﾀｰ東側

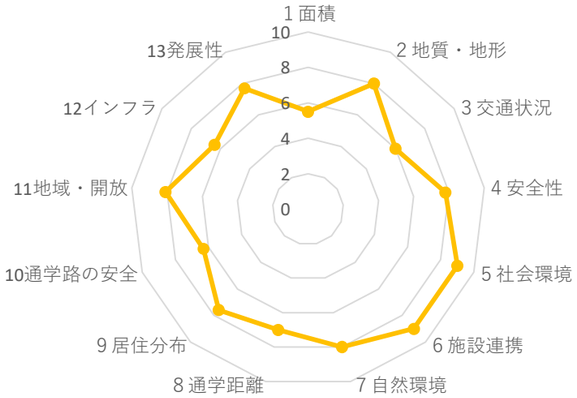

候補地３ 総合運動公園

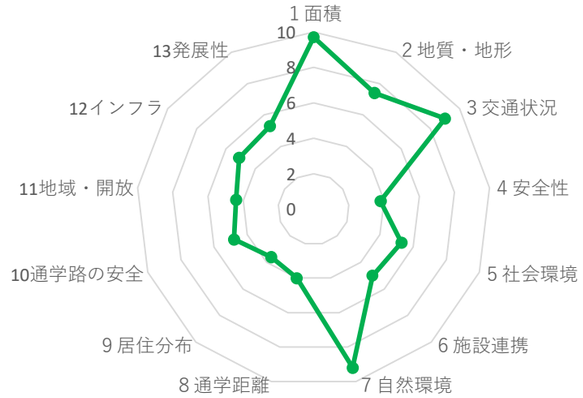

候補５ 鎌沢

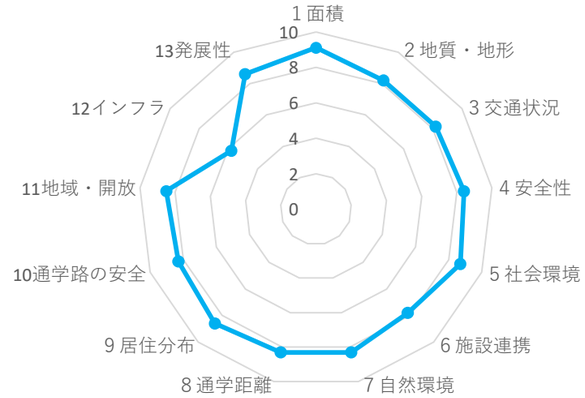

候補地２ 東小(校舎活用)

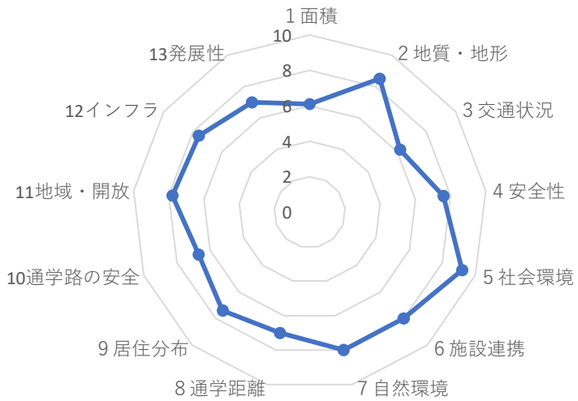

候補地４ 南小(校舎活用)

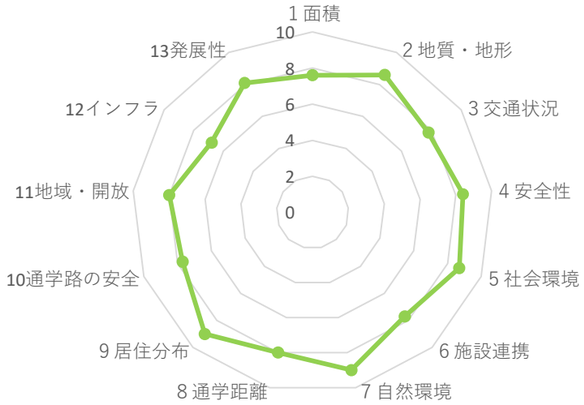

候補地６ 昭和中(校舎活用)



候補地２ 東小(校舎解体)

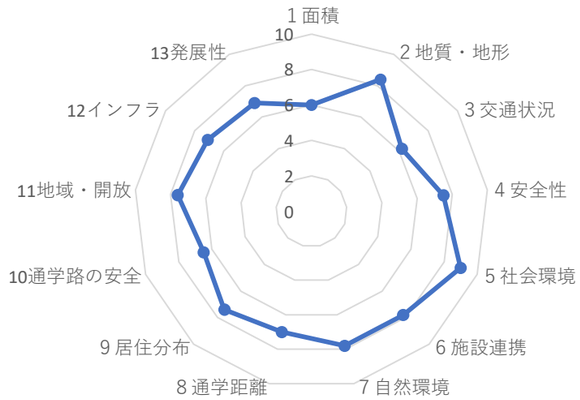

候補地４ 南小(校舎解体)

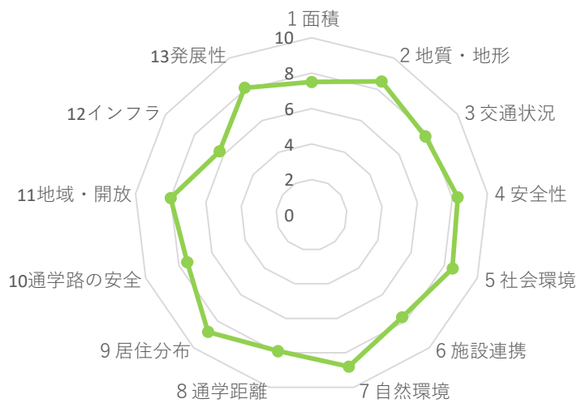

候補地６ 昭和中(校舎解体)



※費用評価３項目（14～16）を除く